

PARCS NATIONAUX UTAH-WYOMING

SUGGESTION DE RANDONNÉES

SEPTEMBRE 2023

VERSION 1.01



Arches national park	3
Park Avenue (3,3 km, 20 min)	3
Double Arch (1 km, 12 min)	4
Delicate Arch (5 km, 1h30)	4
Fiery Furnace + Surprise Arch (3,4 km, 3h guidé).....	5
Sand Dune Arch to Broken Arch (4,5 km, 1 h).....	5
Devil's Garden (12 km, 3 h)	6
Canyonland national park	7
Neck Spring (9 km, 2,5 h)	7
Mesa Arch (1km, 20 min)	8
Aztec Butte (2,6 km, 45 min).....	8
Murphy Point (5,5 km, 1 h)	9
Upheaval Dome / Syncline Loop (13 km, 3 h)	9
Capitol reef national park.....	10
Cassidy Arch (5 km, 1 h).....	10
Hickman Bridge (2,7 km, 1 h)	11
Rim Overlook (7 km, 2,5 h)	11
The Narrows / Grand Wash (8 km, 2 h).....	12
Cohab Canyon (5 km, 1,75 h)	12
Fremont River (3,4 km, 1 h)	13
Fremont Gorge (7 km, 2,5 h).....	13
Sulphur Creek (10 km, 2,5 h).....	14
Chimney Rock Loop (5 km, 1 h)	14
Grand Teton national park.....	15
Hidden Falls (7,5 km, 1,75 h).....	15
Phelps Lake (11 km, 2,75 h).....	16
Death Canyon + Phelps Lake (12 km, 3 h)	16
Taggart Lake + Bradley Lake (10 km, 2,5 h)	17
Delta Lake (12 km, 5h)	17
Lake of the Crags (8 km, 4,5 h)	18
Signal Mountain Loop (6,3 km, 1,5 h).....	18
Yellowstone national park	19
Old Faithful Geyser (1,1 km, 15 min).....	19
Fairy Creek / Imperial Geyser (11 km, 2,5 h)	20

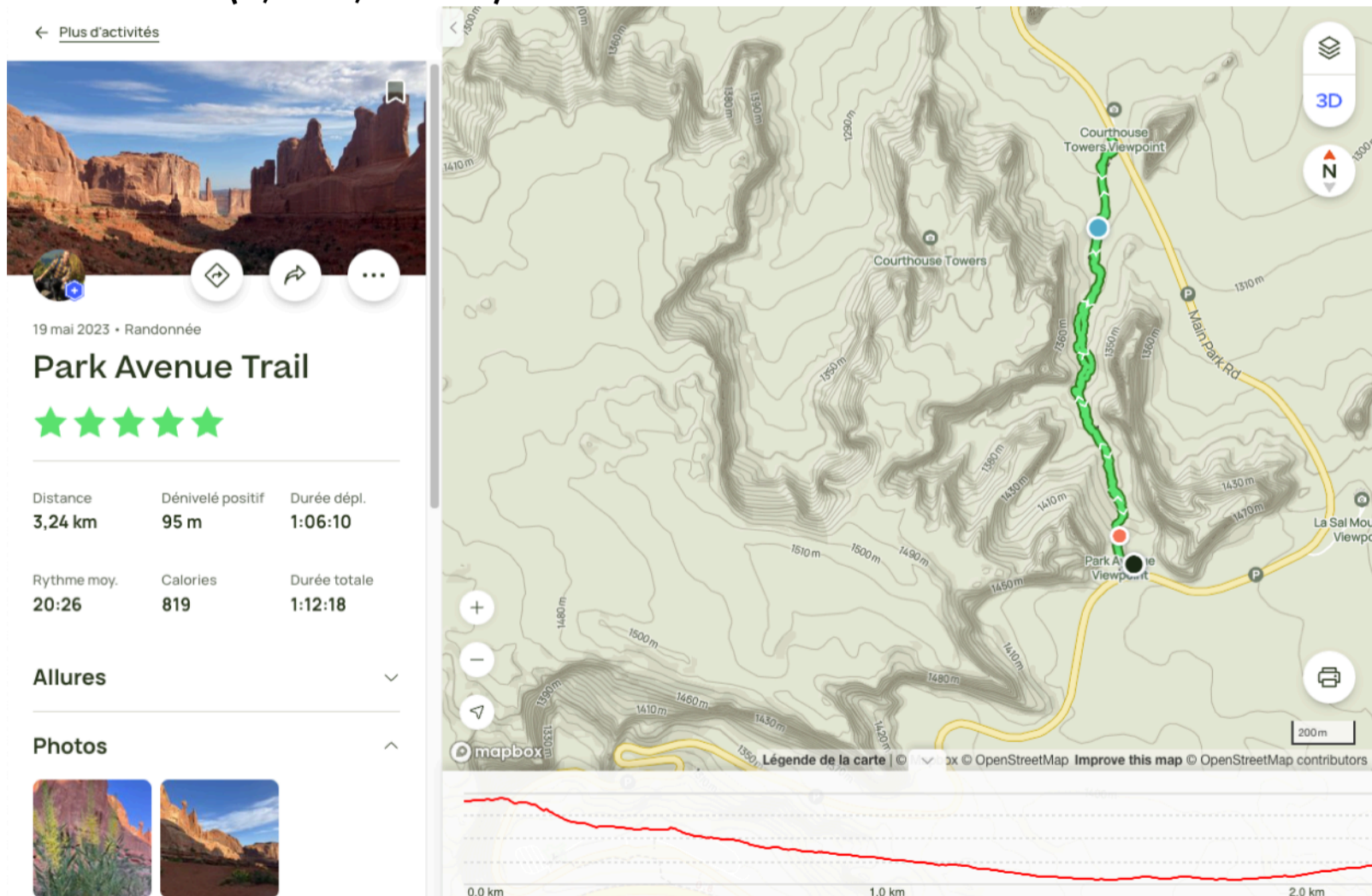
Note : Les cartes des sentiers proviennent du site AllTrails.com.

ARCHES NATIONAL PARK

Bien que nous présentions la route du sud au nord, il est recommandé de débiter par **Devil's Garden** (durée 3h), qui présente beaucoup d'arches, dont la plus longue (**Landscape Arch**) dans la matinée afin de profiter de la fraîcheur du jour.

- Green River (Hotel) - Route 191 Visitor Center (80 km) [Route 128 Scenic (150 km)]
- Visitor Center
- Park Avenue
- Balanced Rock
- Windows Section (Double arch, North + South Window, Turret Arch)
- **Delicate Arch** (ou au coucher du soleil 19h35 à la mi-septembre)
- **Fiery Furnace** (réservation requise pour la visite guidée obligatoire, durée 3h)
- [Sand Dune Arch]
- **Landscape Arch** / [Devil's Garden]


Park Avenue (3,3 km, 20 min)



Double Arch (1 km, 12 min)

← Plus d'itinéraires


Détails sur l'itinéraire




Double Arch Trail

Facile • ★ 4,7 (3808)


Parc national des Arches



Photos (3122)



Accès



Plus

Distance

1,0 km

Dénivelé positif

29 m

Type d'itinéraire

Aller-retour

Jetez un coup d'œil à cet itinéraire aller-retour de 1,0-km près de Moab, Utah. Généralement considéré comme un parcours facile, il faut en moyenne 16 min [Afficher plus](#)

▶ Prévisualiser l'itinéraire

Convient aux fauteuils roulants

Convient aux enfants

Convient aux poussettes


Randonnée

Légende de la carte | Mapbox | OpenStreetMap | Improve this map | OpenStreetMap contributors

Delicate Arch (5 km, 1h30)

← Plus d'itinéraires


Détails sur l'itinéraire



Delicate Arch Trail

Modérée • ★ 4,8 (19777)


Parc national des Arches



Photos (13621)



Accès



Plus

Distance

5,1 km

Dénivelé positif

192 m

Type d'itinéraire

Aller-retour

Lancez vous sur cet itinéraire aller-retour de 5,1-km près de Moab, Utah. Généralement considéré comme un parcours modéré, il faut en moyenne 1 h 35 min pour le [Afficher plus](#)

▶ Prévisualiser l'itinéraire

Convient aux enfants

Randonnée

Voie partiellement aménagée

Vue panoramique

Fleurs sauvages

Légende de la carte | Mapbox | OpenStreetMap | Improve this map | OpenStreetMap contributors

4

Fiery Furnace + Surprise Arch (3,4 km, 3h guidé)

← Plus d'itinéraires

Détails sur l'itinéraire

Fiery Furnace and Surprise Arch

Modérée • ★ 4,9 (2997)

Parc national des Arches

Photos (2832)

Accès

Plus

Distance

3,4 km

Dénivelé positif

150 m

Type d'itinéraire

Boucle

Parcourez cet itinéraire en boucle de 3,4-km près de Moab, Utah. Ce parcours est généralement considéré comme modéré. C'est un endroit très prisé pour la randonnée, vous croirez donc probablement du monde pendant votre excursion. Vous pouvez y accéder toute l'année et l'expérience en vaut la peine en toute saison. Vous devrez laisser votre chien à la maison car ils ne sont pas autorisés sur ce sentier.

▶ Prévisualiser l'itinéraire

Randonnée

Vue panoramique

3D

N

100 m

Légende de la carte

mapbox

OpenStreetMap

Improve this map

OpenStreetMap contributors

0,0 km

1,0 km

2,0 km

3 km

1527 m

1403 m

Sand Dune Arch to Broken Arch (4,5 km, 1 h)

← Plus d'itinéraires

Détails sur l'itinéraire

Sand Dune Arch to Broken Arch Loop

Modérée • ★ 4,7 (1209)

Parc national des Arches

Photos (2861)

Accès

Plus

Distance

4,5 km

Dénivelé positif

98 m

Type d'itinéraire

Boucle

Découvrez cet itinéraire en boucle de 4,5-km près de Thompson, Utah. Généralement considéré comme un parcours modéré, il faut en moyenne 1 h 8 min pour le p. [Afficher plus](#)

▶ Prévisualiser l'itinéraire

Convient aux enfants

Camping

Randonnée

Balade

Vue panoramique

Fleurs sauvages

3D

N

200 m

Légende de la carte

mapbox

OpenStreetMap

Improve this map

OpenStreetMap contributors

0,0 km

1,0 km

2,0 km

3,0 km

5 km

1626 m

1562 m

5

Devil's Garden (12 km, 3 h)

Plus d'itinéraires

Détails sur l'itinéraire

Devils Garden

Difficile • ★ 4,8 (8923)

Parc national des Arches

Photos (17081)

Accès

Plus

Distance

12,7 km

Dénivelé positif

331 m

Type d'itinéraire

Boucle

Partez à l'aventure sur cet itinéraire en boucle de 12,7-km près de Thompson, Utah. Ce parcours est généralement considéré comme difficile. C'est un endroit [Afficher plus](#)

▶

Prévisualiser l'itinéraire

Randonnée

Voie partiellement aménagée

Vue panoramique

Faune

Rocheux

The figure displays a topographic map of the Devil's Garden trail in the Arches National Park, Utah. The trail is depicted as a green line with arrows indicating the direction of travel, forming a loop. It is marked with nine numbered orange circles (1-9) and includes segment distance labels in red (e.g., 0.6, 0.9, 0.4, 0.1, 2.2, 0.5, 0.6, 0.4, 0.5). The map features contour lines for elevations of 1600m, 1640m, and 1680m. A scale bar indicates 300m. Map controls include a 3D view toggle, a north arrow, zoom in (+) and zoom out (-) buttons, a compass, and a print icon. The map is powered by Mapbox and OpenStreetMap. Below the map, an elevation profile shows the trail's vertical change as a red line graph, with a maximum elevation of 1695m and a minimum of 1526m. The horizontal axis of the profile is marked from 0.0 km to 13.0 km.

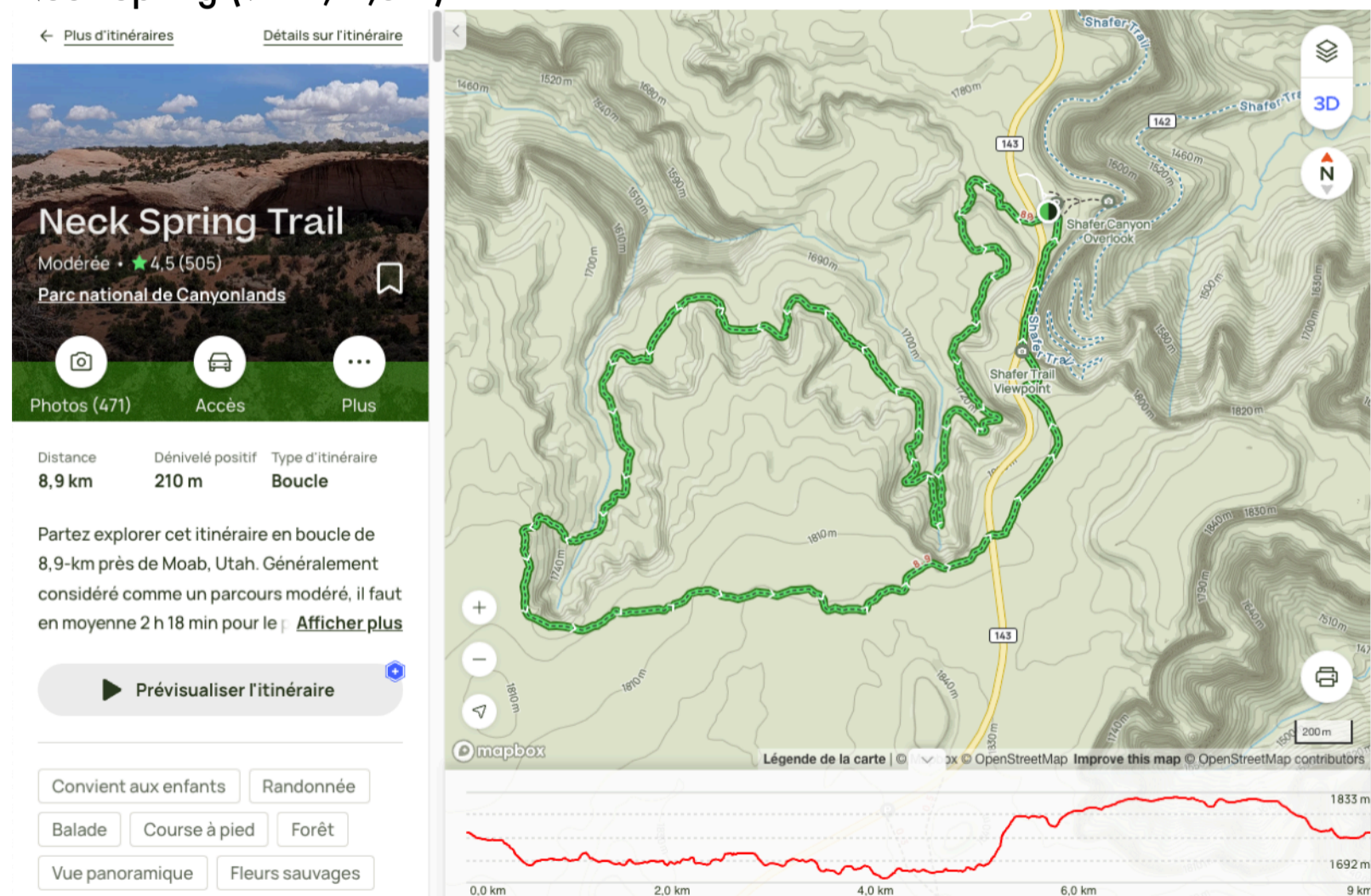
6

CANYONLAND NATIONAL PARK

Mesa Arch est recommandé pour le lever du soleil (rando de 17 minutes, 1 km). Aussi **Shafer Canyon Overlook** près de l'entrée est du Park (0,5 km). Plus au sud **White Rim Overlook** (2,9 km) est aussi recommandé (roches glissantes si pluie).

- **Shafer Canyon Overlook**
- Visitor Center
- Neck Spring
- **Mesa Arch**
- [Aztec Butte]
- **White Rim Overlook**
- [Murphy Point]
- Green River Overlook
- Upheaval Dome
- [Dead Horse Point Overlook]

Neck Spring (9 km, 2,5 h)



Mesa Arch (1km, 20 min)

← Plus d'itinéraires

Détails sur l'itinéraire

Mesa Arch Trail

Facile • 4,7 (5935)

Parc national de Canyonlands

Photos (3530)

Accès

Plus

Distance

Dénivelé positif

Type d'itinéraire

1,1 km

27 m

Boucle

Partez à l'aventure sur cet itinéraire en boucle de 1,1-km près de La Sal, Utah. Généralement considéré comme un parcours facile, il faut en moyenne 17 min

Afficher plus

▶ Prévisualiser l'itinéraire

Convient aux enfants

Randonnée

Course à pied

Vue panoramique

Fleurs sauvages

Faune

Rocheux

Pas d'ombre

Payant

3D

N

50m

mapbox

Légende de la carte

pbox © OpenStreetMap Improve this map © OpenStreetMap contributors

1883 m

1831 m

Aztec Butte (2,6 km, 45 min)

← Plus d'itinéraires

Détails sur l'itinéraire

Aztec Butte Trail

Modérée • 4,6 (1831)

Parc national de Canyonlands

Photos (1626)

Accès

Plus

Distance

Dénivelé positif

Type d'itinéraire

2,6 km

76 m

Aller-retour

Parcourez cet itinéraire aller-retour de 2,6-km près de Moab, Utah. Généralement considéré comme un parcours modéré, il faut en moyenne 43 min pour le parc

Afficher plus

▶ Prévisualiser l'itinéraire

Convient aux enfants

Randonnée

Course à pied

Vue panoramique

Faune

Pas d'ombre

Payant

3D

N

200m

mapbox

Légende de la carte

pbox © OpenStreetMap Improve this map © OpenStreetMap contributors

1926 m

1849 m

8

Murphy Point (5,5 km, 1 h)

← Plus d'itinéraires

Détails sur l'itinéraire

Murphy Point Trail

Facile • ★ 4,6 (871)

Parc national de Canyonlands

Photos (607)

Accès

Plus

Distance

5,5 km

Dénivelé positif

54 m

Type d'itinéraire

Aller-retour

Lancez vous sur cet itinéraire aller-retour de 5,5-km près de Moab, Utah. Généralement considéré comme un parcours facile, il faut en moyenne 1 h 9 min pour le p

Afficher plus

▶ Prévisualiser l'itinéraire

Convient aux enfants

Randonnée

Balade

Course à pied

Vue panoramique

Fleurs sauvages

Upheaval Dome / Syncline Loop (13 km, 3 h)

← Plus d'itinéraires

Détails sur l'itinéraire

Syncline Loop

Difficile • ★ 4,6 (811)

Parc national de Canyonlands

Photos (1118)

Accès

Plus

Distance

12,7 km

Dénivelé positif

496 m

Type d'itinéraire

Boucle

Parcourez cet itinéraire en boucle de 12,7-km près de Moab, Utah. Ce parcours est généralement considéré comme difficile. C'est un endroit très prisé pour

Afficher plus

▶ Prévisualiser l'itinéraire

Itinérance

Camping

Randonnée

Course à pied

Vue panoramique

Faune

Rocheux

Gravir

Payant

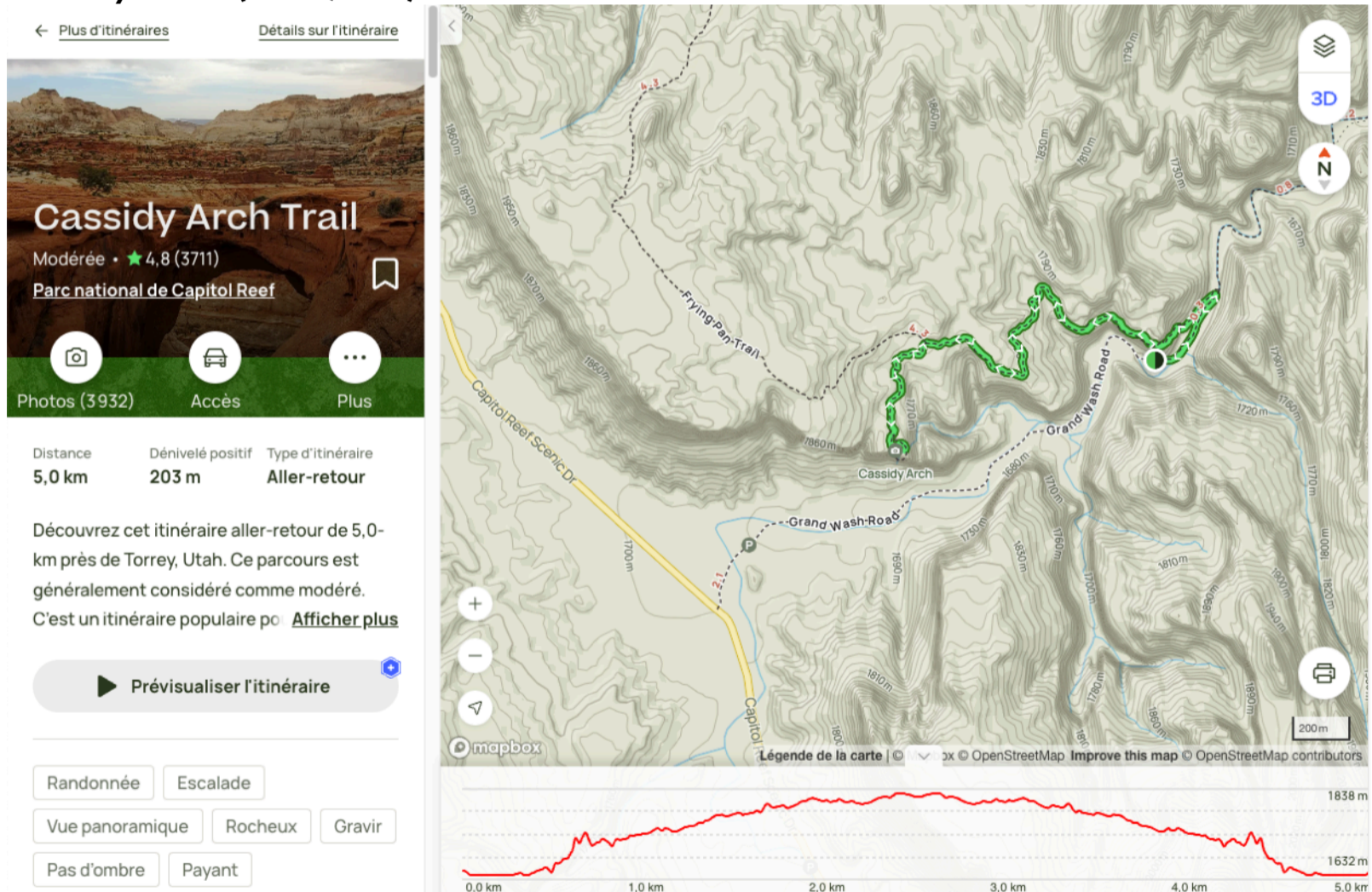
9

CAPITOL REEF NATIONAL PARK

La randonnée de 2,8 km nommée **Cassidy Arch Trail** mène à un arche sur lequel on peut marcher.

- **The Narrows** (Grand Wash)
- Visitor Center
- **Cassidy Arch trail**
- **Capitor Gorge trailhead**
- [Capitol Gorge to tank trail] (vieille route du parc jusqu'en 1962)
- Lunch? Village de Fuita (verger, école, pétroglyph...)
- **Hickman Bridge**
- [Rim Overlook trail]
- **Sunset Point** (coucher du soleil vers 19h30)

Cassidy Arch (5 km, 1 h)



Hickman Bridge (2,7 km, 1 h)

← Plus d'itinéraires

Détails sur l'itinéraire

Hickman Bridge Trail

Modérée • ★ 4,7 (4786)

Parc national de Capitol Reef

Photos (4766)

Accès

Plus

Distance

2,7 km

Dénivelé positif

127 m

Type d'itinéraire

Aller-retour

Jetez un coup d'œil à cet itinéraire aller-retour de 2,7-km près de Torrey, Utah. Généralement considéré comme un parcours modéré, il faut en moyenne 56 [Afficher plus](#)

▶ Prévisualiser l'itinéraire

Convient aux enfants

Randonnée

Course à pied

Rivière

Vue panoramique

Fleurs sauvages

<https://www.openstreetmap.org/about/>

This figure is a topographic map of the Hickman Bridge trail area. The map shows contour lines indicating elevation, with labels such as 1620m, 1640m, 1660m, 1680m, 1700m, 1720m, 1740m, 1760m, 1780m, 1800m, 1820m, 1840m, 1860m, 1880m, 1900m, 1920m, 1940m, 1960m, 1980m, 2000m, 2020m, 2040m, 2060m, 2080m, 2100m, 2120m, 2140m, 2160m, 2180m, 2200m, 2220m, 2240m, 2260m, 2280m, 2300m, 2320m, 2340m, 2360m, 2380m, 2400m, 2420m, 2440m, 2460m, 2480m, 2500m, 2520m, 2540m, 2560m, 2580m, 2600m, 2620m, 2640m, 2660m, 2680m, 2700m, 2720m, 2740m, 2760m, 2780m, 2800m, 2820m, 2840m, 2860m, 2880m, 2900m, 2920m, 2940m, 2960m, 2980m, 3000m. A green line marks the trail route, with numbered points 1 through 9. A red line at the bottom shows the elevation profile, with a scale from 0,0 km to 3,0 km. The map includes a legend, a scale bar (200m), and a north arrow.

Rim Overlook (7 km, 2,5 h)

← Plus d'itinéraires

Détails sur l'itinéraire

Rim Overlook via Rim Overlook Trail

Modérée • ★ 4,7 (766)

Parc national de Capitol Reef

Photos (1486)

Accès

Plus

Distance

6,9 km

Dénivelé positif

325 m

Type d'itinéraire

Aller-retour

Partez explorer cet itinéraire aller-retour de 6,9-km près de Torrey, Utah. Généralement considéré comme un parcours modéré, il faut en moyenne 2 h 22 min pour le [Afficher plus](#)

▶ Prévisualiser l'itinéraire

Randonnée

Rivière

Vue panoramique

Fleurs sauvages

Rocheux

Pas d'ombre

Payant

This figure is a topographic map of the Rim Overlook trail area. The map shows contour lines indicating elevation, with labels such as 1620m, 1640m, 1660m, 1680m, 1700m, 1720m, 1740m, 1760m, 1780m, 1800m, 1820m, 1840m, 1860m, 1880m, 1900m, 1920m, 1940m, 1960m, 1980m, 2000m, 2020m, 2040m, 2060m, 2080m, 2100m, 2120m, 2140m, 2160m, 2180m, 2200m, 2220m, 2240m, 2260m, 2280m, 2300m, 2320m, 2340m, 2360m, 2380m, 2400m, 2420m, 2440m, 2460m, 2480m, 2500m, 2520m, 2540m, 2560m, 2580m, 2600m, 2620m, 2640m, 2660m, 2680m, 2700m, 2720m, 2740m, 2760m, 2780m, 2800m, 2820m, 2840m, 2860m, 2880m, 2900m, 2920m, 2940m, 2960m, 2980m, 3000m. A green line marks the trail route, with numbered points 1 through 9. A red line at the bottom shows the elevation profile, with a scale from 0,0 km to 7,0 km. The map includes a legend, a scale bar (200m), and a north arrow.

11

The Narrows / Grand Wash (8 km, 2 h)

← Plus d'itinéraires

Détails sur l'itinéraire

Grand Wash Trail via Northeast Trailhead

Modérée • ★ 4,6 (2019)

Parc national de Capitol Reef

Photos (2464)

Accès

Plus

Distance

7,6 km

Dénivelé positif

104 m

Type d'itinéraire

Aller-retour

Découvrez cet itinéraire aller-retour de 7,6-km près de Torrey, Utah. Généralement considéré comme un parcours modéré, il faut en moyenne 1 h 42 min pour le

Afficher plus

▶ Prévisualiser l'itinéraire

Convient aux enfants

Randonnée

Balade

Vue panoramique

Faune

Payant

Chiens interdits

Description

Contact

Accès

3D

N

mapbox

Légende de la carte

0,0 km

2,0 km

4,0 km

6,0 km

8 km

1663 m

1591 m

Cohab Canyon (5 km, 1,75 h)

← Plus d'itinéraires

Détails sur l'itinéraire

Cohab Canyon Trail

Modérée • ★ 4,6 (682)

Parc national de Capitol Reef

Photos (1130)

Accès

Plus

Distance

4,8 km

Dénivelé positif

242 m

Type d'itinéraire

Aller-retour

Partez explorer cet itinéraire aller-retour de 4,8-km près de Torrey, Utah. Généralement considéré comme un parcours modéré, il faut en moyenne 1 h 40 min pour le

Afficher plus

▶ Prévisualiser l'itinéraire

Convient aux enfants

Randonnée

Balade

Vue panoramique

Faune

Payant

Chiens interdits

Description

Contact

Accès

3D

N

mapbox

Légende de la carte

0,0 km

1,0 km

2,0 km

3,0 km

4,0 km

5 km

1807 m

1633 m

12

Fremont River (3,4 km, 1 h)

← Plus d'itinéraires

Détails sur l'itinéraire

Fremont River Trail

Modérée • ★ 4,3 (313)

Parc national de Capitol Reef

Photos (315)

Accès

Plus

Distance

3,4 km

Dénivelé positif

125 m

Type d'itinéraire

Aller-retour

Parcourez cet itinéraire aller-retour de 3,4-km près de Torrey, Utah. Généralement considéré comme un parcours modéré, il faut en moyenne 1 h 2 min pour le p. [Afficher plus](#)

▶ Prévisualiser l'itinéraire

Convient aux enfants

Camping

Randonnée

VTT

Balade

Observation d'oiseaux

Course à pied

The map shows the Fremont River Trail (green line) starting near Fruita and heading south. Key landmarks include the Historic Gifford House, Fruita Campground, and Site 51. The trail follows the river and then turns inland. Elevation contours range from 1641m to 1786m. The map includes a legend, a scale bar (0.0 km to 3.0 km), and a 3D view button.

Fremont Gorge (7 km, 2,5 h)

← Plus d'itinéraires

Détails sur l'itinéraire

Fremont Gorge Trail

Modérée • ★ 4,6 (125)

Parc national de Capitol Reef

Photos (129)

Accès

Plus

Distance

7,1 km

Dénivelé positif

319 m

Type d'itinéraire

Aller-retour

Partez explorer cet itinéraire aller-retour de 7,1-km près de Torrey, Utah. Généralement considéré comme un parcours modéré, il faut en moyenne 2 h 21 min pour le p. [Afficher plus](#)

▶ Prévisualiser l'itinéraire

Randonnée

Balade

Observation d'oiseaux

Vue panoramique

Fleurs sauvages

The map shows the Fremont Gorge Trail (green line) starting near Fruita and heading south. Key landmarks include the Historic Gifford House and Fruita Campground. The trail follows the river and then turns inland. Elevation contours range from 1638m to 1999m. The map includes a legend, a scale bar (0.0 km to 7.0 km), and a 3D view button.

13

Sulphur Creek (10 km, 2,5 h)

← Plus d'itinéraires

Détails sur l'itinéraire

Sulphur Creek

Top-Down Route

Modérée • ★ 4,8 (431)

Parc national de Capitol Reef

Photos (779)

Accès

Plus

Distance

9,5 km

Dénivelé positif

127 m

Type d'itinéraire

Point A à point B

Lancez vous sur cet itinéraire d'un point A à un point B de 9,5-km près de Torrey, Utah. Ce parcours est généralement considéré comme modéré. C'est un itinér

Afficher plus

Prévisualiser l'itinéraire

Convient aux enfants

Randonnée

Observation d'oiseaux

Rivière

Vue panoramique

Cascade

This figure shows a topographic map of the Sulphur Creek trail. The trail is marked with a green line and numbered points 1 through 8. The map includes contour lines indicating elevation, with labels such as 1880m, 1900m, 1920m, 1940m, 1960m, 1980m, 2000m, and 2020m. Key landmarks include Chimney Rock (1884 m) and The Castle (1924 m). A yellow line represents a road, and a blue line represents a river. The map is sourced from Mapbox and OpenStreetMap. Below the map is an elevation profile showing the trail's elevation in meters (1665 m to 1866 m) against distance in kilometers (0.0 km to 10.0 km).

Chimney Rock Loop (5 km, 1 h)

← Plus d'itinéraires

Détails sur l'itinéraire

Chimney Rock

Loop Trail

Modérée • ★ 4,7 (1423)

Parc national de Capitol Reef

Photos (1599)

Accès

Plus

Distance

5,3 km

Dénivelé positif

242 m

Type d'itinéraire

Boucle

Partez à l'aventure sur cet itinéraire en boucle de 5,3-km près de Torrey, Utah. Généralement considéré comme un parcours modéré, il faut en moyenne 1 h

Afficher plus

Prévisualiser l'itinéraire

Convient aux enfants

Randonnée

Balade

Vue panoramique

Fleurs sauvages

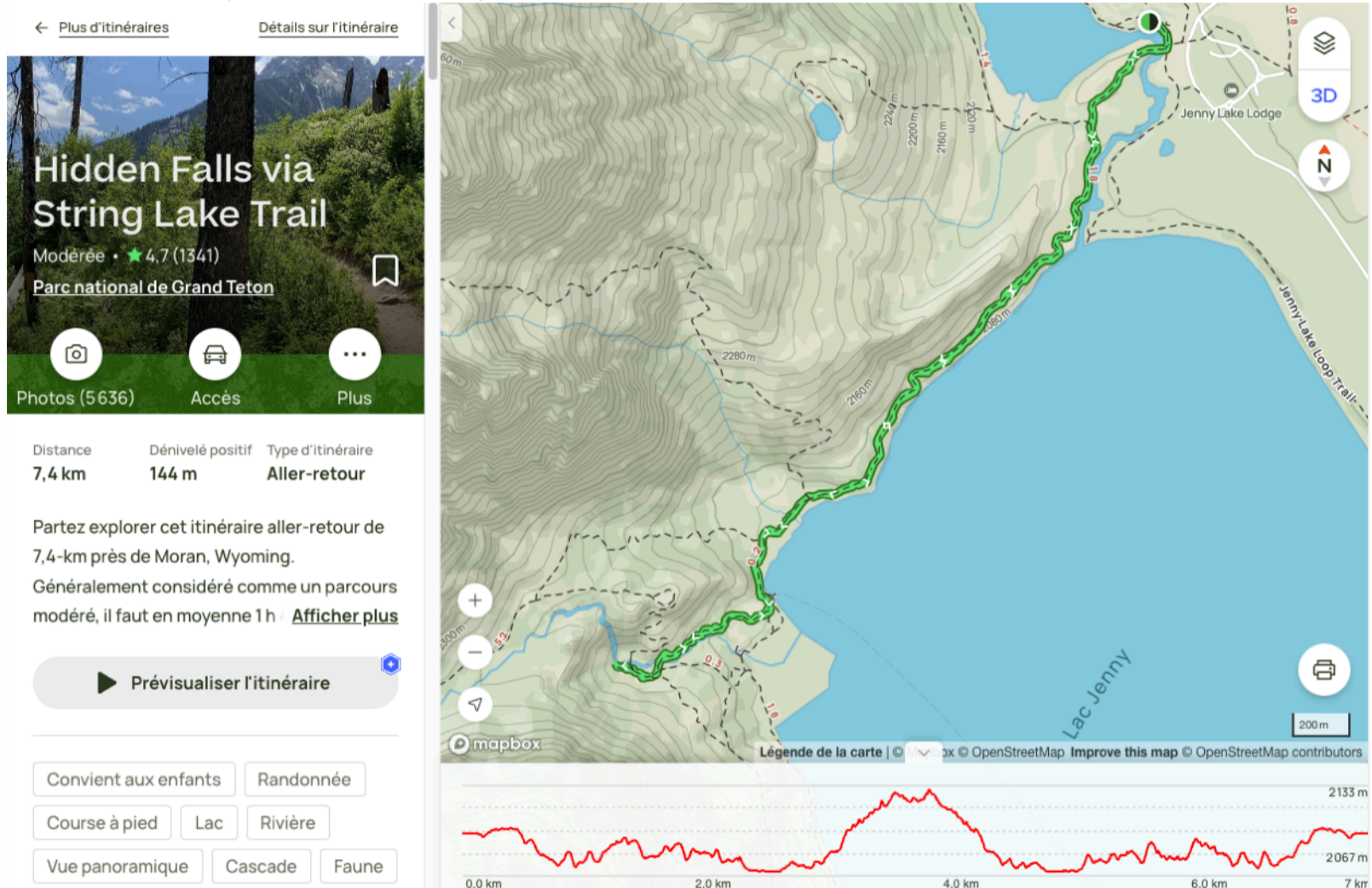
Payant

This figure shows a topographic map of the Chimney Rock Loop trail. The trail is marked with a green line and numbered points 1 through 5. The map includes contour lines indicating elevation, with labels such as 1870m, 1880m, 1890m, 1900m, 1910m, 1920m, 1930m, 1940m, 1950m, 1960m, 1970m, 1980m, 1990m, 2000m, 2010m, 2020m, 2030m, 2040m, 2050m, 2060m, 2070m, 2080m, 2090m, 2100m, 2110m, 2120m, 2130m, 2140m, 2150m, 2160m, 2170m, 2180m, 2190m, 2200m, 2210m, 2220m, 2230m, 2240m, 2250m, 2260m, 2270m, 2280m, 2290m, 2300m, 2310m, 2320m, 2330m, 2340m, 2350m, 2360m, 2370m, 2380m, 2390m, 2400m, 2410m, 2420m, 2430m, 2440m, 2450m, 2460m, 2470m, 2480m, 2490m, 2500m, 2510m, 2520m, 2530m, 2540m, 2550m, 2560m, 2570m, 2580m, 2590m, 2600m, 2610m, 2620m, 2630m, 2640m, 2650m, 2660m, 2670m, 2680m, 2690m, 2700m, 2710m, 2720m, 2730m, 2740m, 2750m, 2760m, 2770m, 2780m, 2790m, 2800m, 2810m, 2820m, 2830m, 2840m, 2850m, 2860m, 2870m, 2880m, 2890m, 2900m, 2910m, 2920m, 2930m, 2940m, 2950m, 2960m, 2970m, 2980m, 2990m, 3000m, 3010m, 3020m, 3030m, 3040m, 3050m, 3060m, 3070m, 3080m, 3090m, 3100m, 3110m, 3120m, 3130m, 3140m, 3150m, 3160m, 3170m, 3180m, 3190m, 3200m, 3210m, 3220m, 3230m, 3240m, 3250m, 3260m, 3270m, 3280m, 3290m, 3300m, 3310m, 3320m, 3330m, 3340m, 3350m, 3360m, 3370m, 3380m, 3390m, 3400m, 3410m, 3420m, 3430m, 3440m, 3450m, 3460m, 3470m, 3480m, 3490m, 3500m, 3510m, 3520m, 3530m, 3540m, 3550m, 3560m, 3570m, 3580m, 3590m, 3600m, 3610m, 3620m, 3630m, 3640m, 3650m, 3660m, 3670m, 3680m, 3690m, 3700m, 3710m, 3720m, 3730m, 3740m, 3750m, 3760m, 3770m, 3780m, 3790m, 3800m, 3810m, 3820m, 3830m, 3840m, 3850m, 3860m, 3870m, 3880m, 3890m, 3900m, 3910m, 3920m, 3930m, 3940m, 3950m, 3960m, 3970m, 3980m, 3990m, 4000m, 4010m, 4020m, 4030m, 4040m, 4050m, 4060m, 4070m, 4080m, 4090m, 4100m, 4110m, 4120m, 4130m, 4140m, 4150m, 4160m, 4170m, 4180m, 4190m, 4200m, 4210m, 4220m, 4230m, 4240m, 4250m, 4260m, 4270m, 4280m, 4290m, 4300m, 4310m, 4320m, 4330m, 4340m, 4350m, 4360m, 4370m, 4380m, 4390m, 4400m, 4410m, 4420m, 4430m, 4440m, 4450m, 4460m, 4470m, 4480m, 4490m, 4500m, 4510m, 4520m, 4530m, 4540m, 4550m, 4560m, 4570m, 4580m, 4590m, 4600m, 4610m, 4620m, 4630m, 4640m, 4650m, 4660m, 4670m, 4680m, 4690m, 4700m, 4710m, 4720m, 4730m, 4740m, 4750m, 4760m, 4770m, 4780m, 4790m, 4800m, 4810m, 4820m, 4830m, 4840m, 4850m, 4860m, 4870m, 4880m, 4890m, 4900m, 4910m, 4920m, 4930m, 4940m, 4950m, 4960m, 4970m, 4980m, 4990m, 5000m, 5010m, 5020m, 5030m, 5040m, 5050m, 5060m, 5070m, 5080m, 5090m, 5100m, 5110m, 5120m, 5130m, 5140m, 5150m, 5160m, 5170m, 5180m, 5190m, 5200m, 5210m, 5220m, 5230m, 5240m, 5250m, 5260m, 5270m, 5280m, 5290m, 5300m, 5310m, 5320m, 5330m, 5340m, 5350m, 5360m, 5370m, 5380m, 5390m, 5400m, 5410m, 5420m, 5430m, 5440m, 5450m, 5460m, 5470m, 5480m, 5490m, 5500m, 5510m, 5520m, 5530m, 5540m, 5550m, 5560m, 5570m, 5580m, 5590m, 5600m, 5610m, 5620m, 5630m, 5640m, 5650m, 5660m, 5670m, 5680m, 5690m, 5700m, 5710m, 5720m, 5730m, 5740m, 5750m, 5760m, 5770m, 5780m, 5790m, 5800m, 5810m, 5820m, 5830m, 5840m, 5850m, 5860m, 5870m, 5880m, 5890m, 5900m, 5910m, 5920m, 5930m, 5940m, 5950m, 5960m, 5970m, 5980m, 5990m, 6000m, 6010m, 6020m, 6030m, 6040m, 6050m, 6060m, 6070m, 6080m, 6090m, 6100m, 6110m, 6120m, 6130m, 6140m, 6150m, 6160m, 6170m, 6180m, 6190m, 6200m, 6210m, 6220m, 6230m, 6240m, 6250m, 6260m, 6270m, 6280m, 6290m, 6300m, 6310m, 6320m, 6330m, 6340m, 6350m, 6360m, 6370m, 6380m, 6390m, 6400m, 6410m, 6420m, 6430m, 6440m, 6450m, 6460m, 6470m, 6480m, 6490m, 6500m, 6510m, 6520m, 6530m, 6540m, 6550m, 6560m, 6570m, 6580m, 6590m, 6600m, 6610m, 6620m, 6630m, 6640m, 6650m, 6660m, 6670m, 6680m, 6690m, 6700m, 6710m, 6720m, 6730m, 6740m, 6750m, 6760m, 6770m, 6780m, 6790m, 6800m, 6810m, 6820m, 6830m, 6840m, 6850m, 6860m, 6870m, 6880m, 6890m, 6900m, 6910m, 6920m, 6930m, 6940m, 6950m, 6960m, 6970m, 6980m, 6990m, 7000m, 7010m, 7020m, 7030m, 7040m, 7050m, 7060m, 7070m, 7080m, 7090m, 7100m, 7110m, 7120m, 7130m, 7140m, 7150m, 7160m, 7170m, 7180m, 7190m, 7200m, 7210m, 7220m, 7230m, 7240m, 7250m, 7260m, 7270m, 7280m, 7290m, 7300m, 7310m, 7320m, 7330m, 7340m, 7350m, 7360m, 7370m, 7380m, 7390m, 7400m, 7410m, 7420m, 7430m, 7440m, 7450m, 7460m, 7470m, 7480m, 7490m, 7500m, 7510m, 7520m, 7530m, 7540m, 7550m, 7560m, 7570m, 7580m, 7590m, 7600m, 7610m, 7620m, 7630m, 7640m, 7650m, 7660m, 7670m, 7680m, 7690m, 7700m, 7710m, 7720m, 7730m, 7740m, 7750m, 7760m, 7770m, 7780m, 7790m, 7800m, 7810m, 7820m, 7830m, 7840m, 7850m, 7860m, 7870m, 7880m, 7890m, 7900m, 7910m, 7920m, 7930m, 7940m, 7950m, 7960m, 7970m, 7980m, 7990m, 8000m, 8010m, 8020m, 8030m, 8040m, 8050m, 8060m, 8070m, 8080m, 8090m, 8100m, 8110m, 8120m, 8130m, 8140m, 8150m, 8160m, 8170m, 8180m, 8190m, 8200m, 8210m, 8220m, 8230m, 8240m, 8250m, 8260m, 8270m, 8280m, 8290m, 8300m, 8310m, 8320m, 8330m, 8340m, 8350m, 8360m, 8370m, 8380m, 8390m, 8400m, 8410m, 8420m, 8430m, 8440m, 8450m, 8460m, 8470m, 8480m, 8490m, 8500m, 8510m, 8520m, 8530m, 8540m, 8550m, 8560m, 8570m, 8580m, 8590m, 8600m, 8610m, 8620m, 8630m, 8640m, 8650m, 8660m, 8670m, 8680m, 8690m, 8700m, 8710m, 8720m, 8730m, 8740m, 8750m, 8760m, 8770m, 8780m, 8790m, 8800m, 8810m, 8820m, 8830m, 8840m, 8850m, 8860m, 8870m, 8880m, 8890m, 8900m, 8910m, 8920m, 8930m, 8940m, 8950m, 8960m, 8970m, 8980m, 8990m, 9000m, 9010m, 9020m, 9030m, 9040m, 9050m, 9060m, 9070m, 9080m, 9090m, 9100m, 9110m, 9120m, 9130m, 9140m, 9150m, 9160m, 9170m, 9180m, 9190m, 9200m, 9210m, 9220m, 9230m, 9240m, 9250m, 9260m, 9270m, 9280m, 9290m, 9300m, 9310m, 9320m, 9330m, 9340m, 9350m, 9360m, 9370m, 9380m, 9390m, 9400m, 9410m, 9420m, 9430m, 9440m, 9450m, 9460m, 9470m, 9480m, 9490m, 9500m, 9510m, 9520m, 9530m, 9540m, 9550m, 9560m, 9570m, 9580m, 9590m, 9600m, 9610m, 9620m, 9630m, 9640m, 9650m, 9660m, 9670m, 9680m, 9690m, 9700m, 9710m, 9720m, 9730m, 9740m, 9750m, 9760m, 9770m, 9780m, 9790m, 9800m, 9810m, 9820m, 9830m, 9840m, 9850m, 9860m, 9870m, 9880m, 9890m, 9900m, 9910m, 9920m, 9930m, 9940m, 9950m, 9960m, 9970m, 9980m, 9990m, 10000m, 10010m, 10020m, 10030m, 10040m, 10050m, 10060m, 10070m, 10080m, 10090m, 10100m, 10110m, 10120m, 10130m, 10140m, 10150m, 10160m, 10170m, 10180m, 10190m, 10200m, 10210m, 10220m, 10230m, 10240m, 10250m, 10260m, 10270m, 10280m, 10290m, 10300m, 10310m, 10320m, 10330m, 10340m, 10350m, 10360m, 10370m, 10380m, 10390m, 10400m, 10410m, 10420m, 10430m, 10440m, 10450m, 10460m, 10470m, 10480m, 10490m, 10500m, 10510m, 10520m, 10530m, 10540m, 10550m, 10560m, 10570m, 10580m, 10590m, 10600m, 10610m, 10620m, 10630m, 10640m, 10650m, 10660m, 10670m, 10680m, 10690m, 10700m, 10710m, 10720m, 10730m, 10740m, 10750m, 10760m, 10770m, 10780m, 10790m, 10800m, 10810m, 10820m, 10830m, 10840m, 10850m, 10860m, 10870m, 10880m, 10890m, 10900m, 10910m, 10920m, 10930m, 10940m, 10950m, 10960m, 10970m, 10980m, 10990m, 11000m, 11010m, 11020m, 11030m, 11040m, 11050m, 11060m, 11070m, 11080m, 11090m, 11100m, 11110m, 11120m, 11130m, 11140m, 11150m, 11160m, 11170m, 11180m, 11190m, 11200m, 11210m, 11220m, 11230m, 11240m, 11250m, 11260m, 11270m, 11280m, 11290m, 11300m, 11310m, 11320m, 11330m, 11340m, 11350m, 11360m, 11370m, 11380m, 11390m, 11400m, 11410m, 11420m, 11430m, 11440m, 11450m, 11460m, 11470m, 11480m, 11490m, 11500m, 11510m, 11520m, 11530m, 11540m, 11550m, 11560m, 11570m, 11580m, 11590m, 11600m, 11610m, 11620m, 11630m, 11640m, 11650m, 11660m, 11670m, 11680m, 11690m, 11700m, 11710m, 11720m, 11730m, 11740m, 11750m, 11760m, 11770m, 11780m, 11790m, 11800m, 11810m, 11820m, 11830m, 11840m, 11850m, 11860m, 11870m, 11880m, 11890m, 11900m, 11910m, 11920m, 11930m, 11940m, 11950m, 11960m, 11970m, 11980m, 11990m, 12000m, 12010m, 12020m, 12030m, 12040m, 12050m, 12060m, 12070m, 12080m, 12090m, 12100m, 12110m, 12120m, 12130m, 12140m, 12150m, 12160m, 12170m, 12180m, 12190m, 12200m, 12210m, 12220m, 12230m, 12240m, 12250m, 12260m, 12270m, 12280m, 12290m, 12300m, 12310m, 12320m, 12330m, 12340m, 12350m, 12360m, 12370m, 12380m, 12390m, 12400m, 12410m, 12420m, 12430m, 12440m, 12450m, 12460m, 12470m, 12480m, 12490m, 12500m, 12510m, 12520m, 12530m, 12540m, 12550m, 12560m, 12570m, 12580m, 12590m, 12600m, 12610m, 12620m, 12630m, 12640m, 12650m, 12660m, 12670m, 12680m, 12690m, 12700m, 12710m, 12720m, 12730m, 12740m, 12750m, 12760m, 12770m, 12780m, 12790m, 12800m, 12810m, 12820m, 12830m, 12840m, 12850m, 12860m, 12870m, 12880m, 12890m, 12900m, 12910m, 12920m, 12930m, 12940m, 12950m, 12960m, 12970m, 12980m, 12990m, 13000m, 13010m, 13020m, 13030m, 13040m, 13050m, 13060m, 13070m, 13080m, 13090m, 13100m, 13110m, 13120m, 13130m, 13140m, 13150m, 13160m, 13170m, 13180m, 13190m, 13200m, 13210m, 13220m, 13230m, 13240m, 13250m, 13260m, 13270m, 13280m, 13290m, 13300m, 13310m, 13320m, 13330m, 13340m, 13350m, 13360m, 13370m, 13380m, 13390m, 13400m, 13410m, 13420m, 13430m, 13440m, 13450m, 13460m, 13470m, 13480m, 13490m, 13500m, 13510m, 13520m, 13530m, 13540m, 13550m, 13560m, 13570m, 13580m, 13590m, 13600m, 13610m, 13620m, 13630m, 13640m, 13650m, 13660m, 13670m, 13680m, 13690m, 13700m, 13710m, 13720m, 13730m, 13740m, 13750m, 13760m, 13770m, 13780m, 13790m, 13800m, 13810m, 13820m, 13830m, 13840m, 13850m, 13860m, 13870m, 13880m, 13890m, 13900m, 13910m, 13920m, 13930m, 13940m, 13950m, 13960m, 13970m, 13980m, 13990m, 14000m, 14010m, 14020m, 14030m, 14040m, 14050m, 14060m, 14070m, 14080m, 14090m, 14100m, 14110m, 14120m, 14130m, 14140m, 14150m, 14160m, 14170m, 14180m, 14190m, 14200m, 14210m, 14220m, 14230m, 14240m, 14250m, 14260m, 14270m, 14280m, 14290m, 14300m, 14310m, 14320m, 14330m, 14340m, 14350m, 14360m, 14370m, 14380m, 14390m, 14400m, 14410m, 14420m, 14430m, 14440m, 14450m, 14460m, 14470m, 14480m, 14490m, 14500m, 14510m, 14520m, 14530m, 14540m, 14550m, 14560m, 14570m, 14580m, 14590m, 14600m, 14610m, 14620m, 14630m, 14640m, 14650m, 14660m, 14670m, 14680m, 14690m, 14700m, 14710m, 14720m, 14730m, 14740m, 14750m, 14760m, 14770m, 14780m, 14790m, 14800m, 14810m, 14820m, 14830m, 14840m, 14850m, 14860m, 14870m, 14880m, 14890m, 14900m, 14910m, 14920m, 14930m, 14940m, 14950m, 14960m, 14970m, 14980m, 14990m, 15000m, 15010m, 15020m, 15030m, 15040m, 15050m, 15060m, 15070m, 15080m, 15090m, 15100m, 15110m, 15120m, 15130m, 15140m, 15150m, 15160m, 15170m, 15180m, 15190m, 15200m, 15210m, 15220m, 15230m, 15240m, 15250m, 15260m, 15270m, 15280m, 15290m, 15300m, 15310m, 15320m, 15330m, 15340m, 15350m, 15360m, 15370m, 15380m, 15390m, 15400m, 15410m, 15420m, 15430m, 15440m, 15450m, 15460m, 15470m, 15480m, 15490m, 15500m, 15510m, 15520m, 15530m, 15540m, 15550m, 15560m, 15570m, 15580m, 15590m, 15600m, 15610m, 15620m, 15630m, 15640m, 15650m, 15660m, 15670m, 15680m, 15690m, 15700m, 15710m, 15720m, 15730m, 15740m, 15750m, 15760m, 15770m, 15780m, 15790m, 15800m, 15810m, 15820m, 15830m, 15840m, 15850m, 15860m, 15870m, 15880m, 15890m, 15900m, 15910m, 15920m, 15930m, 15940m, 15950m, 15960m, 15970m, 15980m, 15990m, 16000m, 16010m, 16020m, 16030m, 16040m, 16050m, 16060m, 16070m, 16080m, 16090m, 16100m, 16110m, 16120m, 16130m, 16140m, 16150m, 16160m, 16170m, 16180m, 16190m, 16200m, 16210m, 16220m, 16230m, 16240m, 16250m, 16260m, 16270m, 16280m, 16290m, 16300m, 16310m, 16320m, 16330m, 16340m, 16350m, 16360m, 16370m, 16380m, 16390m, 16400m, 16410m, 16420m, 16430m, 16440m, 16450m, 16460m, 16470m, 16480m, 16490m, 16500m, 16510m, 16520m, 16530m, 16540m, 16550m, 16560m, 16570m, 16580m, 16590m, 16600m, 16610m, 16620m, 16630m, 16640m, 16650m, 16660m, 16670m, 16680m, 16690m, 16700m, 16710m, 16720m, 16730m, 16740m, 16750m, 16760m, 16770m, 16780m, 16790m, 16800m, 16810m, 16

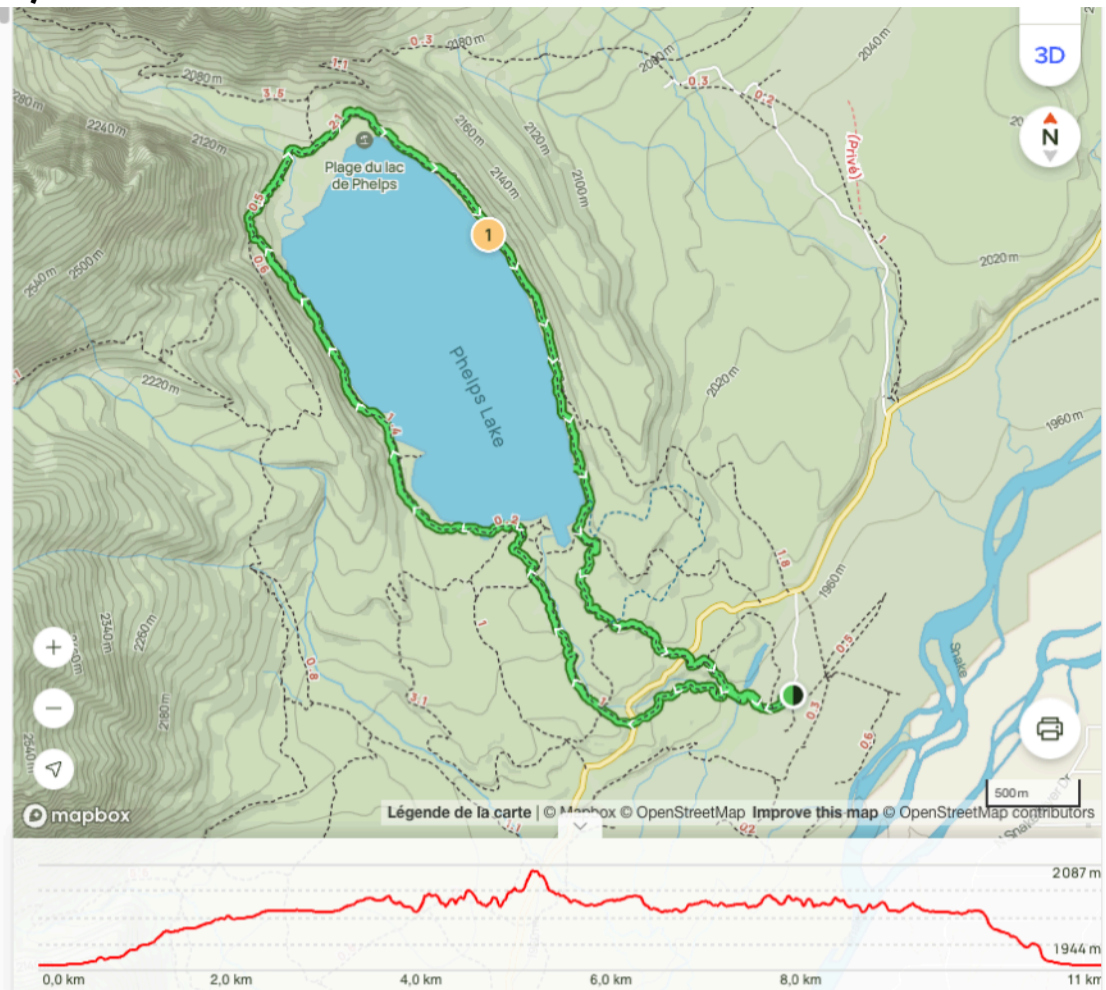
GRAND TETON NATIONAL PARK

- [Moulton Barn]
- Jenny Lake Visitor Center
- Hidden Falls

Hidden Falls (7,5 km, 1,75 h)



Itinérance Camping Randonnée
Observation d'oiseaux Course à pied
Forêt Lac Rivière



Camping Randonnée Balade
Course à pied Plage Forêt
Lac Fleurs sauvages Payant



Taggart Lake + Bradley Lake (10 km, 2,5 h)

← Plus d'itinéraires

Détails sur l'itinéraire

Taggart Lake and Bradley Lake Loop

Modérée • ★ 4,7 (3600)

Parc national de Grand Teton

Photos (8019)

Accès

Plus

Distance

9,7 km

Dénivelé positif

232 m

Type d'itinéraire

Boucle

Explorez cet itinéraire en boucle de 9,7-km près de Moose, Wyoming. Généralement considéré comme un parcours modéré, il faut en moyenne 2 h 30 min pour le [Afficher plus](#)

▶ Prévisualiser l'itinéraire

Randonnée

Observation d'oiseaux

Course à pied

Forêt

Lac

Vue panoramique

Faune

Payant

This figure shows a topographic map of the Taggart Lake and Bradley Lake area in the Grand Teton National Park. A green line indicates a loop trail that starts near Taggart Lake, goes south and east, and returns. The map includes contour lines with elevations ranging from 2000m to 2600m. Key features labeled include Avalanche Canyon, Taggart Lake, and Beaver Creek. A scale bar at the bottom indicates distances from 0.0 km to 10.0 km. Below the map is an elevation profile showing the trail's altitude, with a peak of 2199m and a low of 2009m.

Delta Lake (12 km, 5h)

← Plus d'itinéraires

Détails sur l'itinéraire

Delta Lake via Lupine Meadows Access

Difficile • ★ 4,8 (6444)

Parc national de Grand Teton

Photos (5843)

Accès

Plus

Distance

11,9 km

Dénivelé positif

700 m

Type d'itinéraire

Aller-retour

Explorez cet itinéraire aller-retour de 11,9-km près de Moose, Wyoming. Ce parcours est généralement considéré comme difficile. C'est un endroit très prisé pour [Afficher plus](#)

▶ Prévisualiser l'itinéraire

Randonnée

Forêt

Lac

Vue panoramique

Faune

Rocheux

Gravir

Hors piste

Payant

This figure shows a topographic map of the Delta Lake area in the Grand Teton National Park. A green line indicates a loop trail that starts near Delta Lake, goes north and east, and returns. The map includes contour lines with elevations ranging from 2100m to 3100m. Key features labeled include Garnet Canyon and Campsites. A scale bar at the bottom indicates distances from 0.0 km to 12.0 km. Below the map is an elevation profile showing the trail's altitude, with a peak of 2796m and a low of 2009m.

17

Lake of the Crags (8 km, 4,5 h)

Plus d'itinéraires

Détails sur l'itinéraire

Lake of the Crags Trail

Difficile • 4.7 (363)

Parc national de Grand Teton

Photos (1067)

Accès

Plus

Distance

8,0 km

Dénivelé positif

853 m

Type d'itinéraire

Aller-retour

Jetez un coup d'œil à cet itinéraire aller-retour de 8,0-km près de Moose, Wyoming. Généralement considéré comme un parcours difficile, il faut en moyenne 4 h

Afficher plus

Prévisualiser l'itinéraire

Randonnée

Course à pied

Forêt

Lac

Vue panoramique

Fleurs sauvages

Faune

Payant

int John

7 m

3060 m

2980 m

2920 m

3200 m

3219 m

2440 m

2300 m

2280 m

2160 m

2080 m

2000 m

1920 m

1840 m

1760 m

1680 m

1600 m

1520 m

1440 m

1360 m

1280 m

1200 m

1120 m

1040 m

960 m

880 m

800 m

720 m

640 m

560 m

480 m

400 m

320 m

240 m

160 m

80 m

0 m

0,0 km

2,0 km

4,0 km

6,0 km

8,0 km

3D

N

200 m

Légende de la carte

mapbox

OpenStreetMap

Improve this map

OpenStreetMap contributors

2973 m

2018 m

Signal Mountain Loop (6,3 km, 1,5 h)

Plus d'itinéraires

Détails sur l'itinéraire

Signal Mountain Loop

Modérée • 4.3 (73)

Parc national de Grand Teton

Photos (119)

Accès

Plus

Distance

6,3 km

Dénivelé positif

148 m

Type d'itinéraire

Boucle

Jetez un coup d'œil à cet itinéraire en boucle de 6,3-km près de Moran, Wyoming. Généralement considéré comme un parcours modéré, il faut en moyenne 1 h

Afficher plus

Prévisualiser l'itinéraire

Convient aux enfants

Camping

Randonnée

Forêt

Lac

Vue panoramique

Faune

Payant

Signal Mountain

2120 m

2080 m

2040 m

2000 m

1960 m

1920 m

1880 m

1840 m

1800 m

1760 m

1720 m

1680 m

1640 m

1600 m

1560 m

1520 m

1480 m

1440 m

1400 m

1360 m

1320 m

1280 m

1240 m

1200 m

1160 m

1120 m

1080 m

1040 m

1000 m

960 m

920 m

880 m

840 m

800 m

760 m

720 m

680 m

640 m

600 m

560 m

520 m

480 m

440 m

400 m

360 m

320 m

280 m

240 m

200 m

160 m

120 m

80 m

40 m

0 m

0,0 km

2,0 km

4,0 km

6,0 km

6,3 km

3D

N

200 m

Légende de la carte

mapbox

OpenStreetMap

Improve this map

OpenStreetMap contributors

2187 m

2071 m

18


YELLOWSTONE NATIONAL PARK

Les sentiers sont présentés du sud au nord comme si on entrait par l'entrée sud du parc alors que nous entrerons probablement par celle à l'ouest.

- West Thumb Geyser Basin / Thumb Paintpots
- Lone Star Geyser (aux 3 heures)
- Old Faithfull Visitor Center
- Old Faithful Geyser (aux 80 minutes)
- Grand Prismatic Spring
- Fairy Falls Trail (vue sur Grand Prismatic)
- Firehole swimming area
- Norris Geyser Basin
- Back Basin Trail / Steamboat Geyser
- South Rim Drive / Artist Point

Old Faithful Geyser (1,1 km, 15 min)

← Plus d'itinéraires Détails sur l'itinéraire



Old Faithful Geyser Loop Trail

Facile • ★ 4,4 (744)

Parc national de Yellowstone

Photos (973) Accès Plus

Distance	Dénivelé positif	Type d'itinéraire
1,1 km	6 m	Boucle

Explorez cet itinéraire en boucle de 1,1-km près de West Yellowstone, Montana. Généralement considéré comme un parcours facile, il faut en moyenne 13 min. [Afficher plus](#)

▶ Prévisualiser l'itinéraire

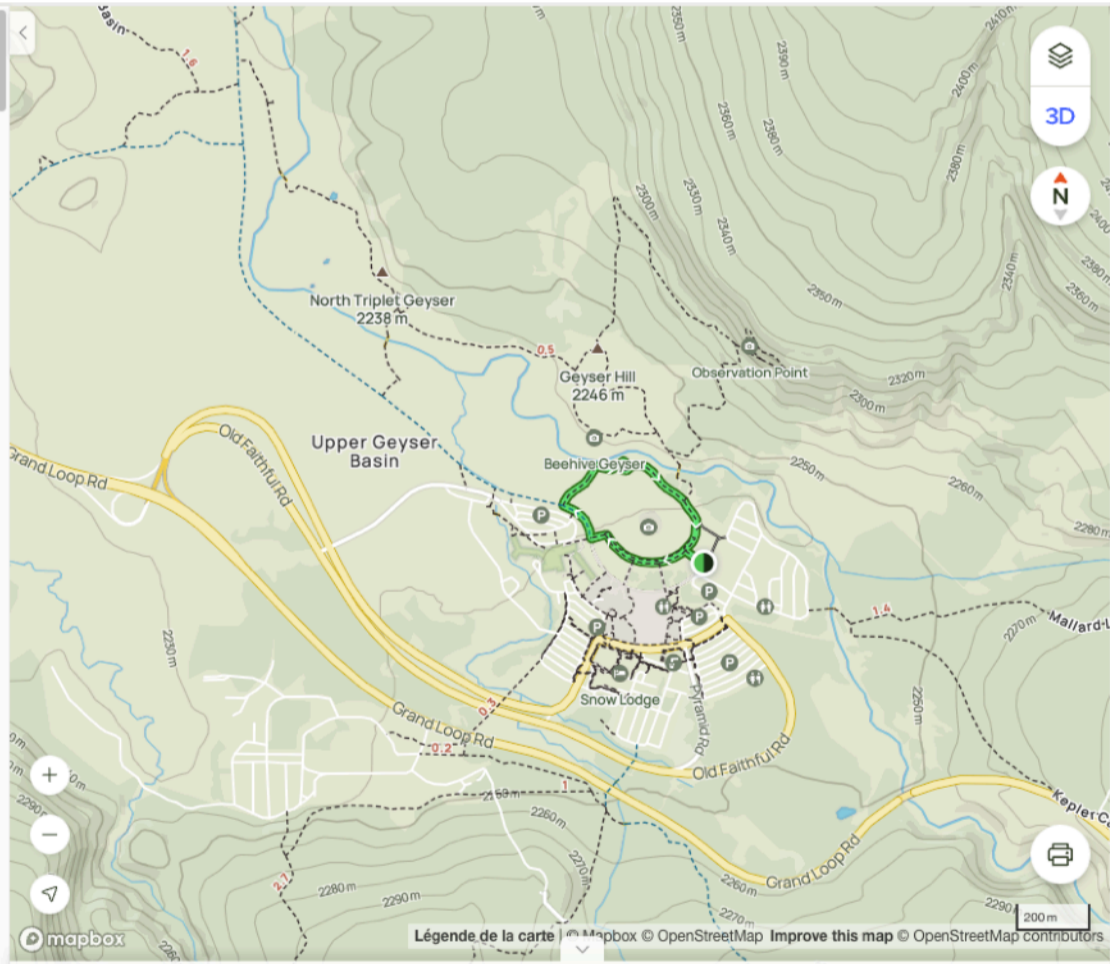
Convient aux fauteuils roulants

Convient aux enfants

Convient aux poussettes Balade

Sources chaudes Voie aménagée

Vue panoramique Site historique



2257 m

2226 m

0,0 km 0 km 0 km 1 km 1 km 1,0 km 1 km

Fairy Creek / Imperial Geyser (11 km, 2,5 h)

← Plus d'itinéraires

Détails sur l'itinéraire

Fairy Creek Trail to Imperial Geyser

Facile • ★ 4,7 (712)

Parc national de Yellowstone

Photos (2297)

Accès

Plus

Distance

10,8 km

Dénivelé positif

112 m

Type d'itinéraire

Aller-retour

Découvrez cet itinéraire aller-retour de 10,8-km près de West Yellowstone, Montana. Généralement considéré comme un parcours facile, il faut en moyenne 2 h 17

Afficher plus

▶ Prévisualiser l'itinéraire

Convient aux enfants

Randonnée

Observation d'oiseaux

Course à pied

Forêt

Sources chaudes

Rivière

Vue panoramique

Cascade

Fleurs sauvages

Faune

Rocheux

3D

N

mapbox

Légende de la carte

0,0 km

2,0 km

4,0 km

6,0 km

8,0 km

11 km

2255 m

2204 m

20